- LOTE 02 -

ANEXO II

Equipamento/Sistema fiscalizador de avanço de sinal vermelho, conversão proibida, parada sobre faixa de travessia de pedestre, excesso de velocidade e trânsito em local/horário proibidos, com tecnologia a laser não intrusiva ao pavimento, com registro de Imagem e vídeo, tipo fixo, com serviço de monitoramento e gestão das informações de tráfego.

LOCAIS DE INSTALAÇÃO

Relação de locais com número de faixas fiscalizadas para cada função do equipamento

O total de faixas monitoradas será de 21, sendo 17 do grupo "A" e 04 do grupo "B".

N°	Cruzamento	Total de faixas monitoradas	Funções				
			F1	F2	F3	F4	F5
LOTE 02 – Grupo A (17 faixas)							
01	Av. Sertório x Rua Souza Reis	10	10	10	0	10	0
02	Rua Dona Margarida x Rua Edu Chaves	7	7	7	0	7	0
LOTE 02 – Grupo B (4 faixas)							
03	Rua Marechal Floriano Peixoto	1	0	0	0	0	1
04	Rua Vigário José Inácio	2	0	0	0	0	2
05	Av. Otávio Rocha	1	0	0	0	0	1
Total		**21**	**17**	**17**	**0**	**17**	**4**

F1 - Avanço de sinal vermelho
F2 - Parada sobre a faixa de travessia de pedestre
F3 - Conversão proibida
F4 - Excesso de velocidade
F5 - Transitar em local proibido

01 - AV. SERTÓRIO X R. SOUZA REIS



Nº faixas fiscalizadas por aproximação e tipo de infração

Infração	Aproximação	Número de Faixas	Total de Faixas
Avanço de Sinal Vermelho	A1	2	10
	B1	4	
	C1	4	
Parada sobre a faixa de travessia de pedestre	A1	2	10
	B1	4	
	C1	4	
Excesso de velocidade	A1	2	10
	B1	2	
	C1	4	

02 - R. DONA MARGARIDA X R. EDU CHAVES

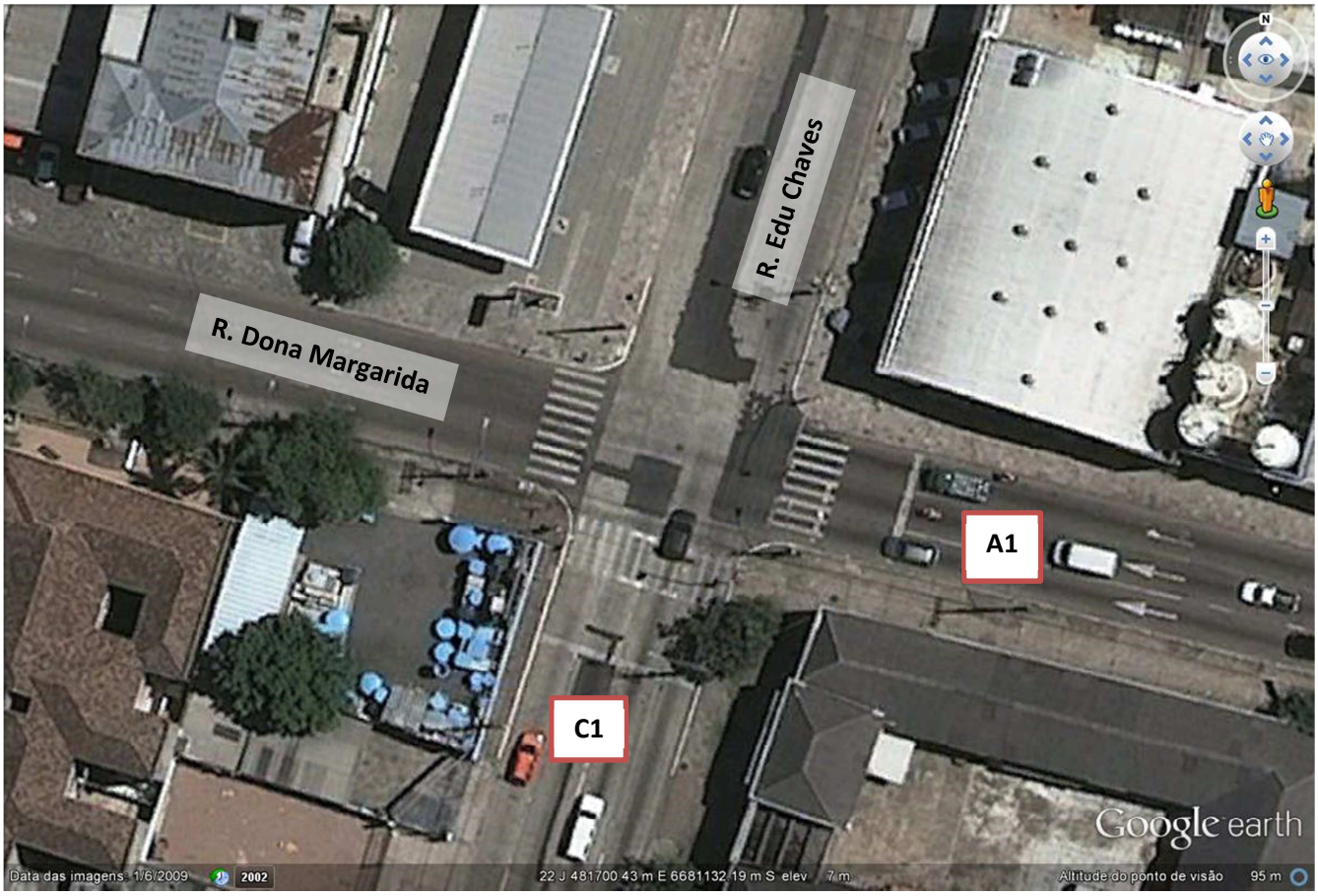

Nº faixas fiscalizadas por aproximação e tipo de infração

Infração	Aproximação	Número de Faixas	Total de Faixas
Avanço de Sinal Vermelho	A1	3	7
	C1	4	
Parada sobre a faixa de travessia de pedestre	A1	3	7
	C1	4	
Excesso de velocidade	A1	3	7
	C1	4	

Grupo B – Equipamentos fixos para fiscalizar seções não semaforizadas com o registro de infração de circulação em local/horário não permitido

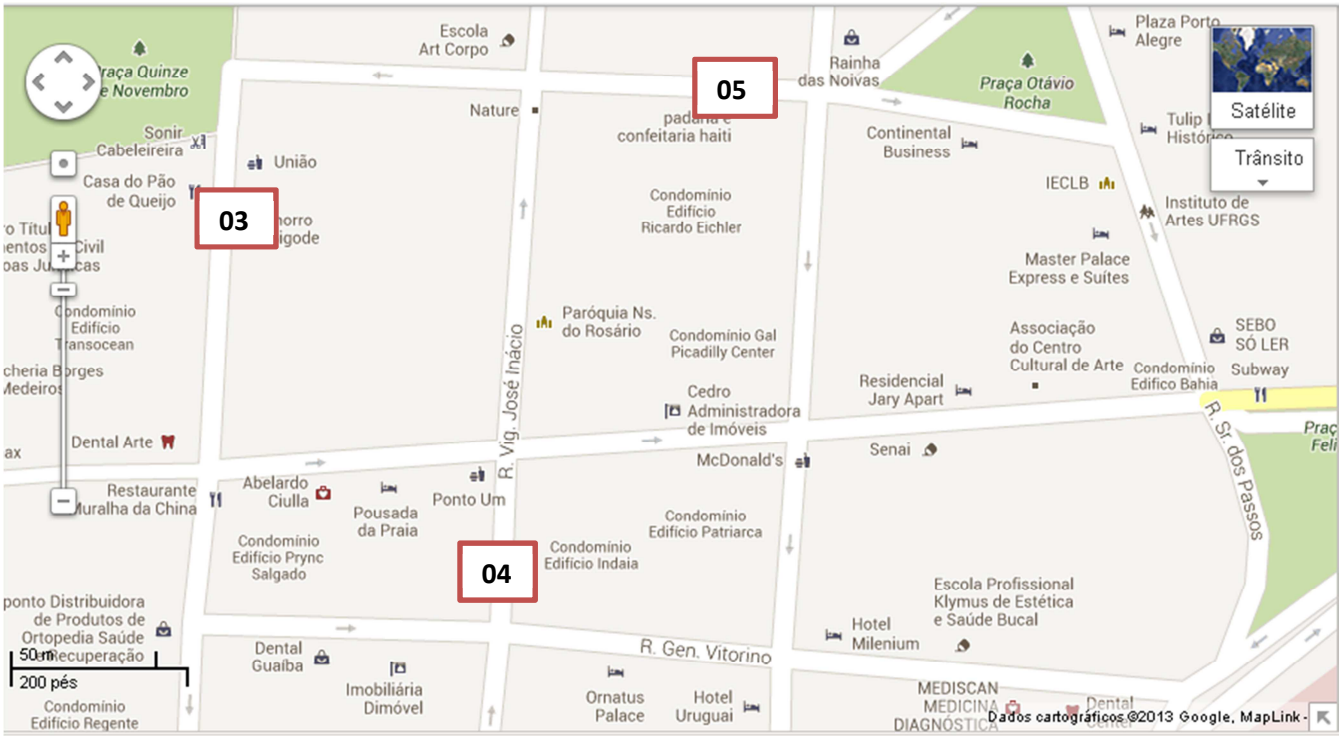

Infração	Trecho	Número de Faixas
Transitar em local/horário não permitido	14	1
	15	2
	16	1